


Fortschreibung des Nahverkehrsplanes im Landkreis Marburg-Biedenkopf 2012-2016



Anlage IV – Mängelanalyse:
Erschließungsqualität

Erschließung des Untersuchungsraumes durch Haltestellen:

- > Die Erschließungsqualität wurde mit Hilfe von Haltestelleneinzugsbereichen beurteilt
- > Dabei wurden nicht erschlossene Bereiche (Erschließungslücken) identifiziert

Für die **Einzugsbereiche** wurden – basierend auf der zentralörtlichen Gliederung – folgende Radien verwendet:

Maximale Haltestellenentfernung in Metern

	Haltepunkt SPNV	Haltestelle Bus
Mittelzentrum		
Kernzone	600	400
Außenzone	1000	600
Ortsteile	1000	600
Grundzentrum		
Kernzone	600	400
Außenzone	1000	600
Ortsteile	1000	600
Gemeinden/Ortsteile		
innerhalb geschlossener Siedlung	1000	600

Einzugsbereich Bus: 400m



Einzugsbereich Bus: 600m



Einzugsbereich SPNV: 600m

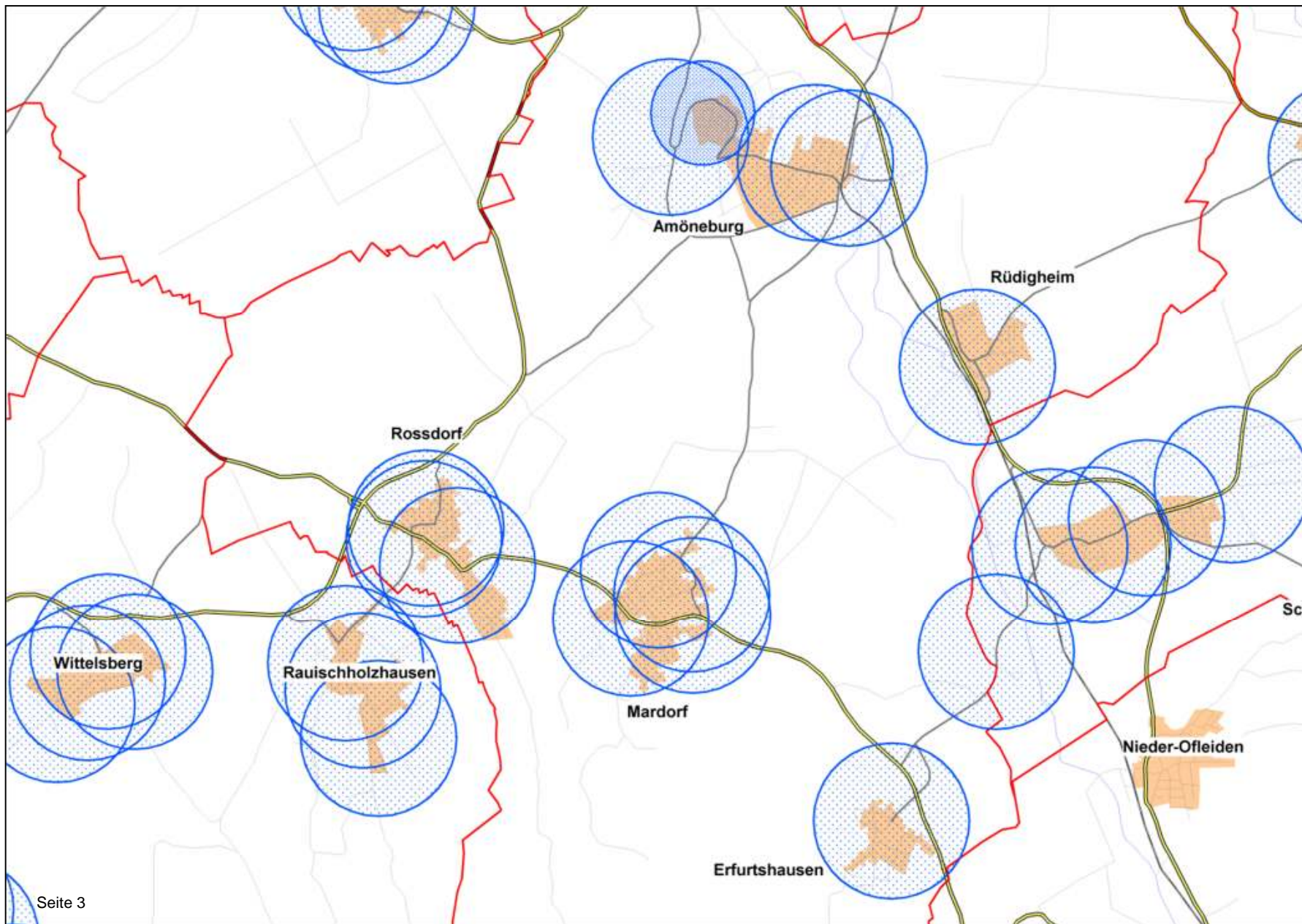


Einzugsbereich SPNV: 1000m



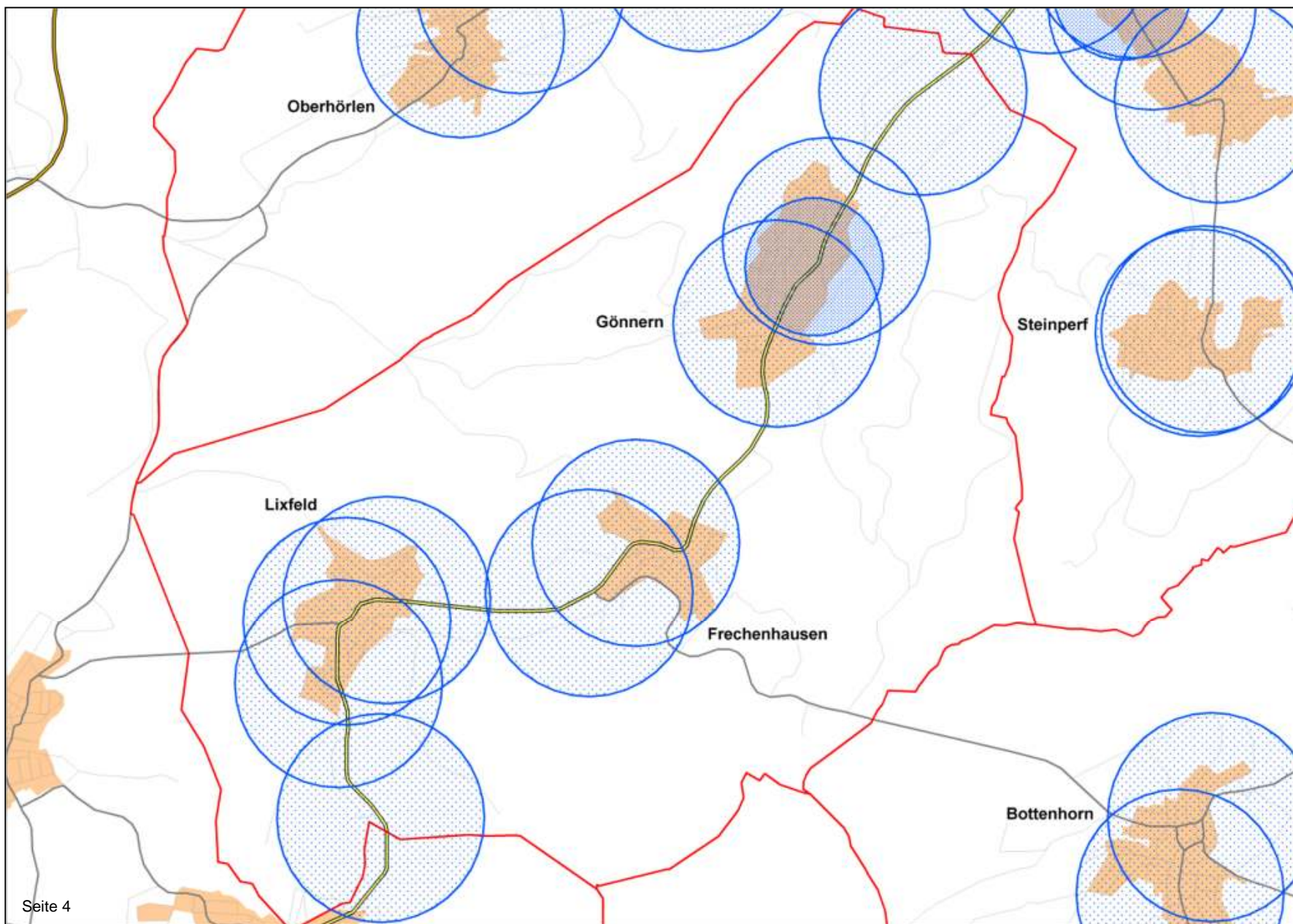
NVP Marburg-Biedenkopf 2012-2016 – Anlage IV

Mängelanalyse: Erschließungsqualität – Amöneburg



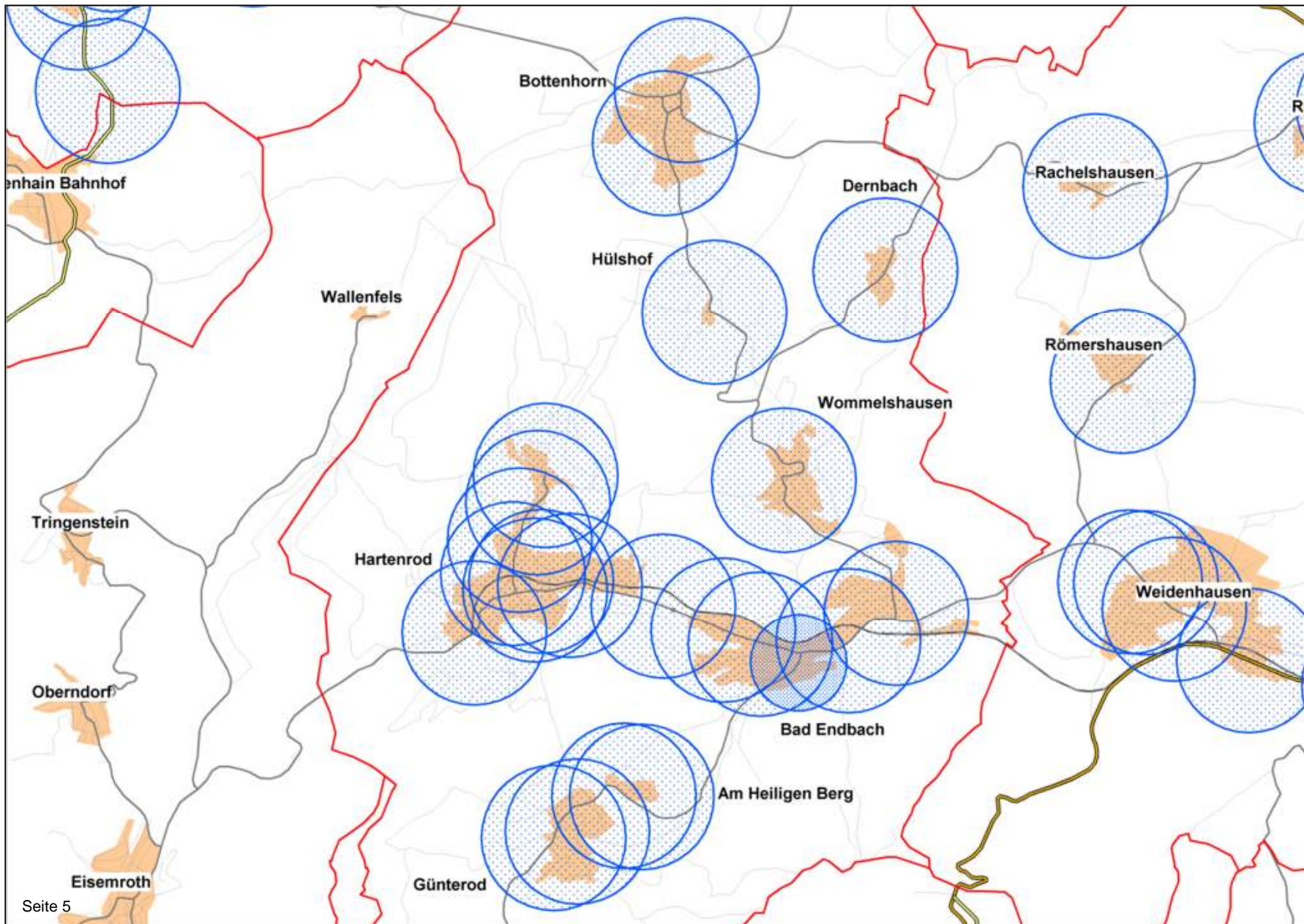
NVP Marburg-Biedenkopf 2012-2016 – Anlage IV

Mängelanalyse: Erschließungsqualität – Angelburg



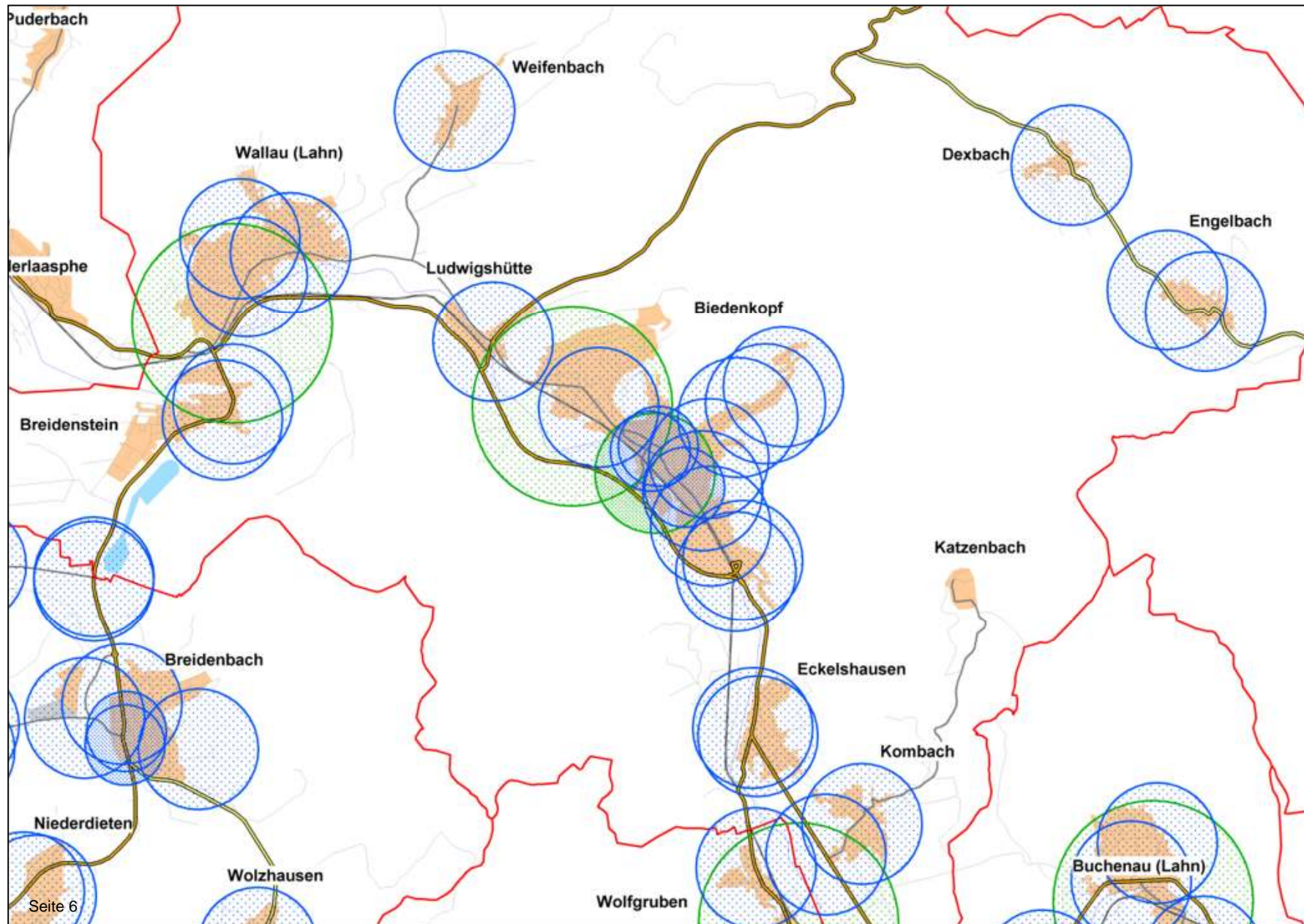
NVP Marburg-Biedenkopf 2012-2016 – Anlage IV

Mängelanalyse: Erschließungsqualität – Bad Endbach



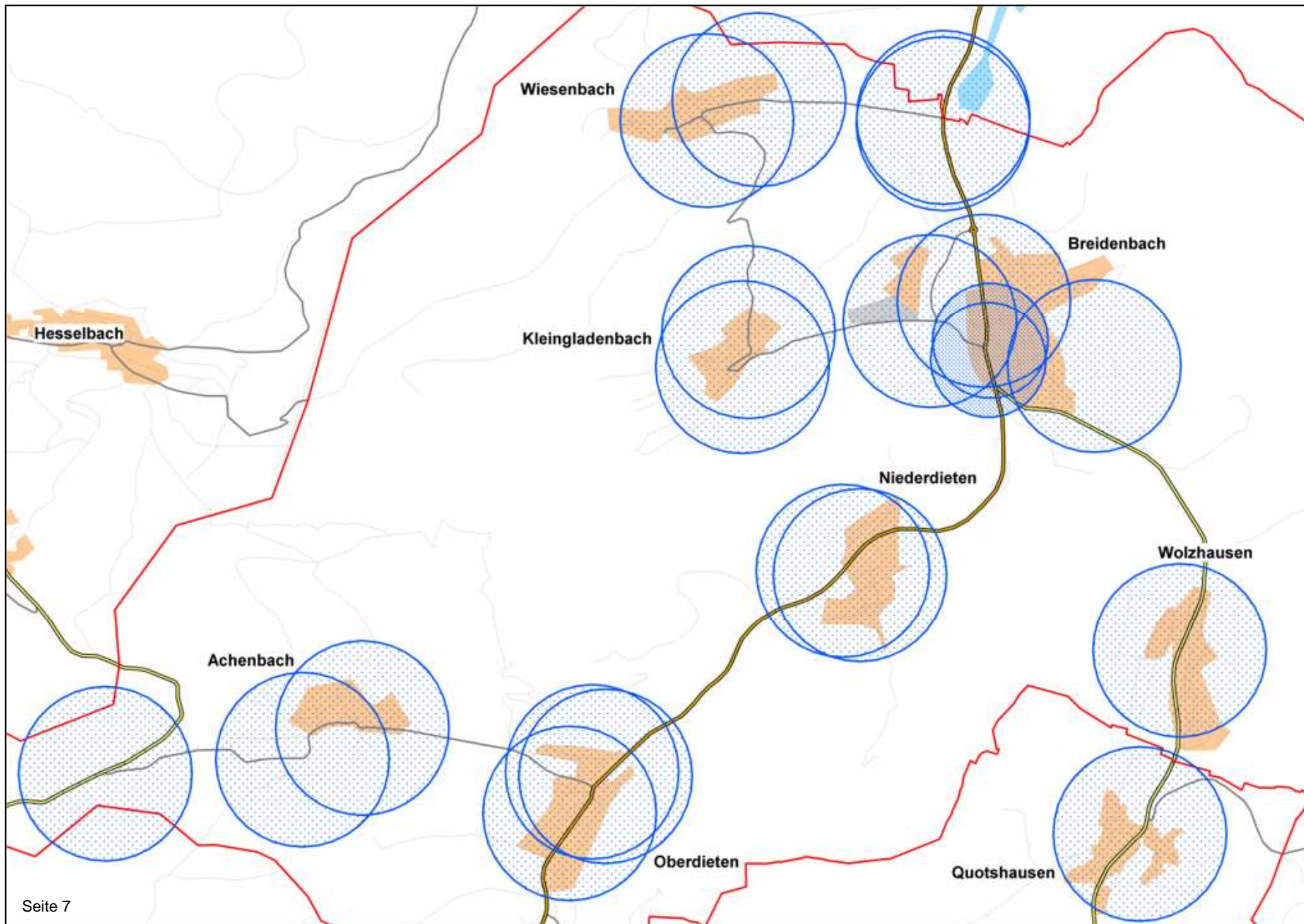
NVP Marburg-Biedenkopf 2012-2016 – Anlage IV

Mängelanalyse: Erschließungsqualität – Biedenkopf



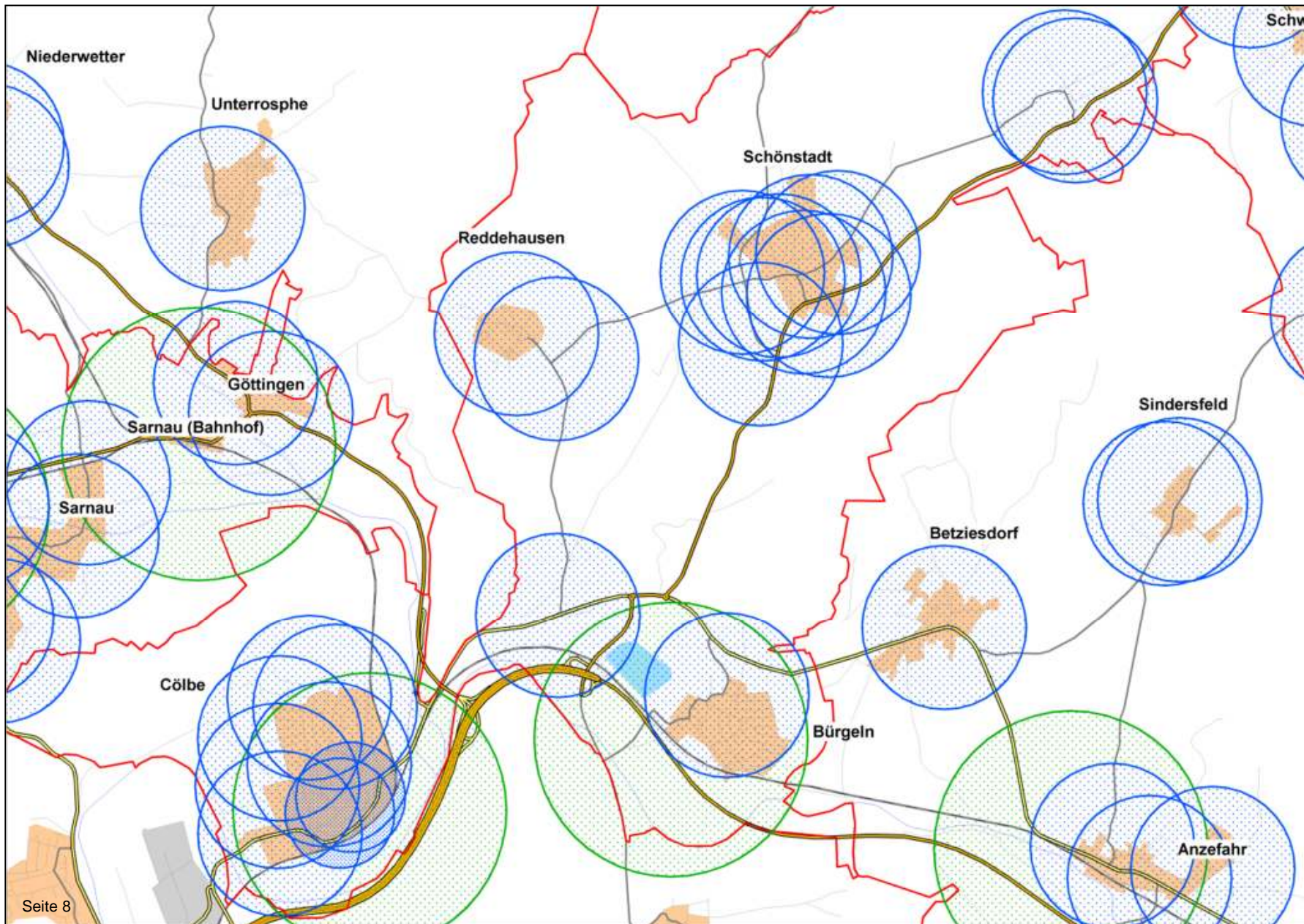
NVP Marburg-Biedenkopf 2012-2016 – Anlage IV

Mängelanalyse: Erschließungsqualität – Breidenbach



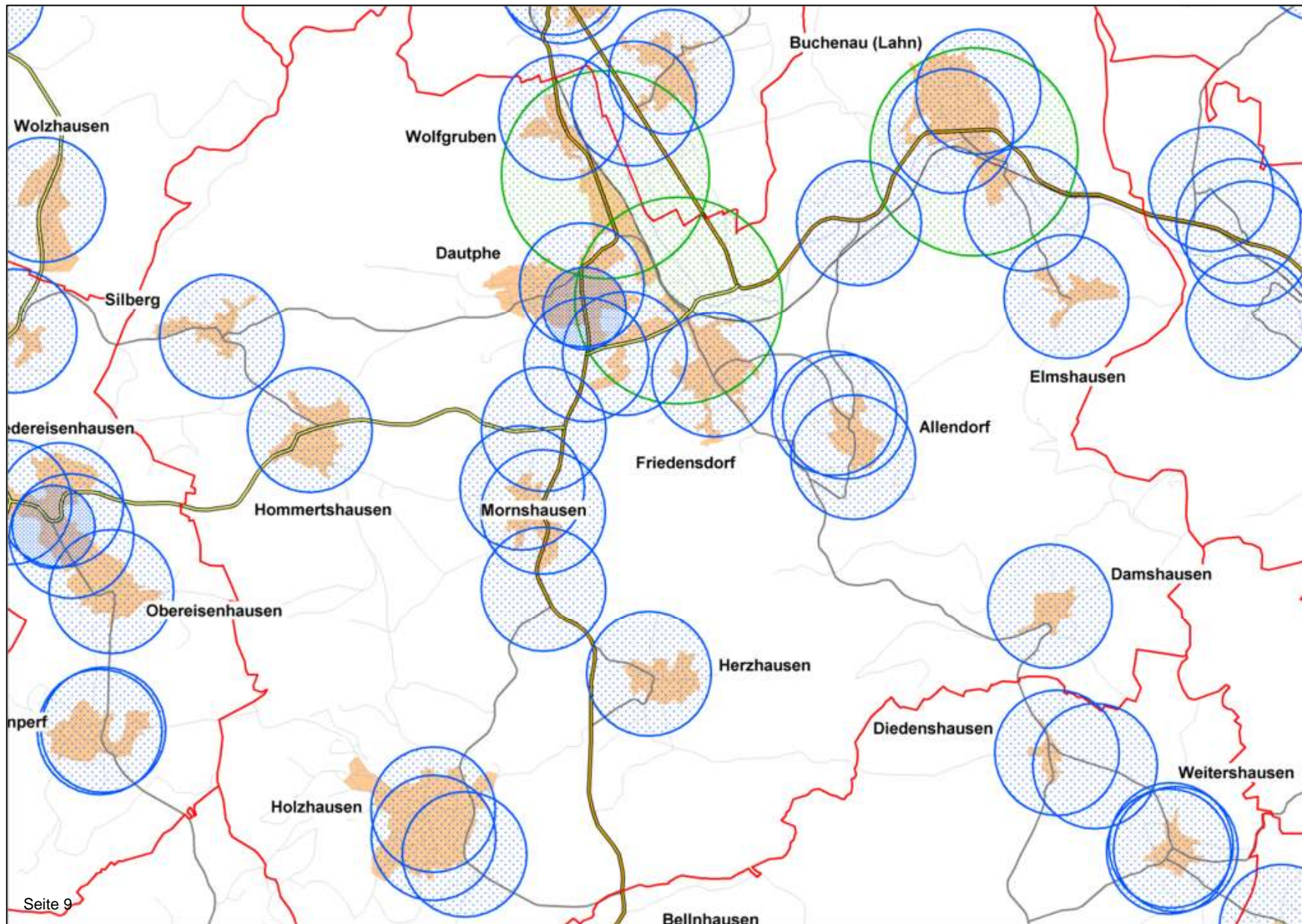
NVP Marburg-Biedenkopf 2012-2016 – Anlage IV

Mängelanalyse: Erschließungsqualität – Cölbe



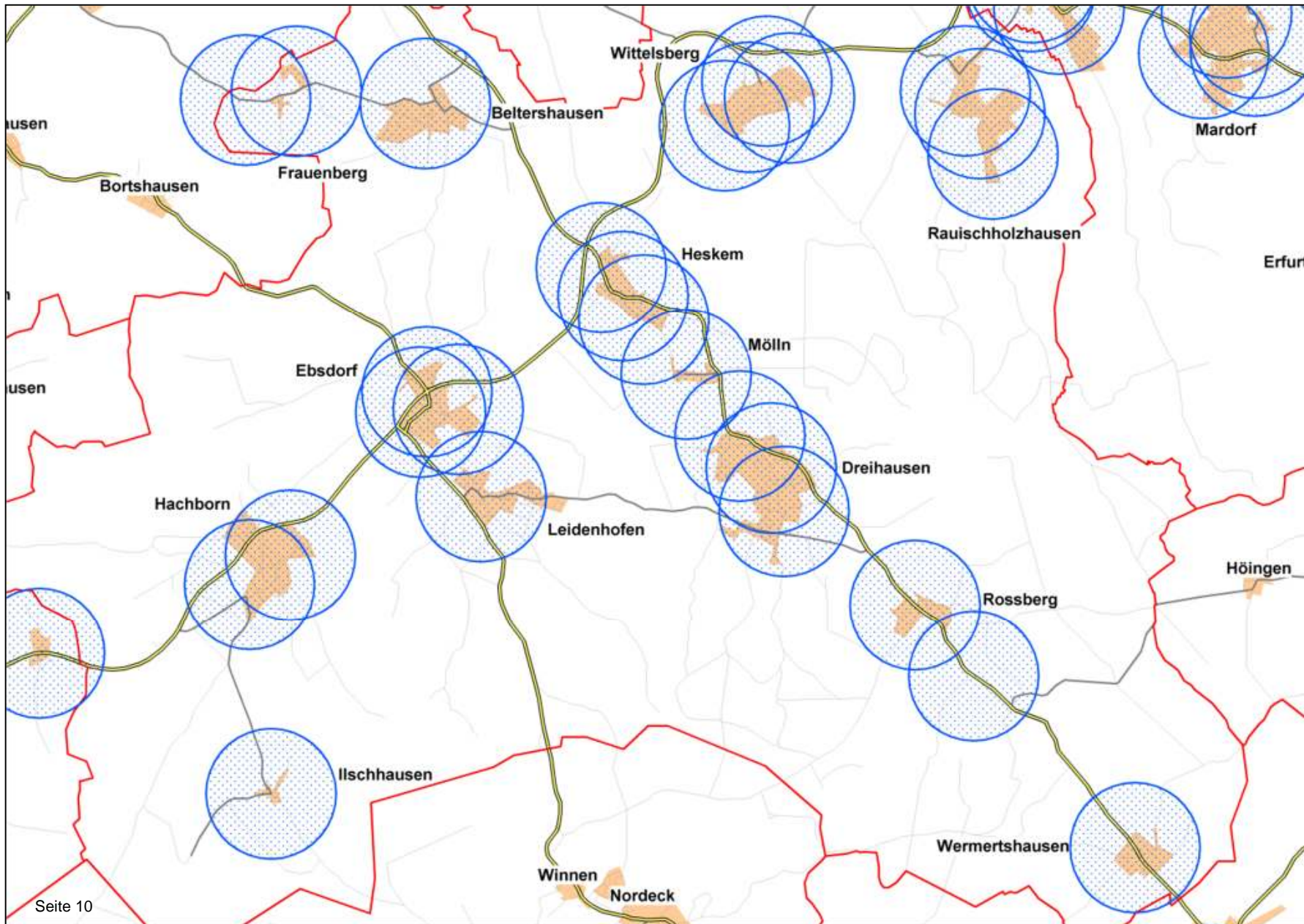
NVP Marburg-Biedenkopf 2012-2016 – Anlage IV

Mängelanalyse: Erschließungsqualität – Dautphetal



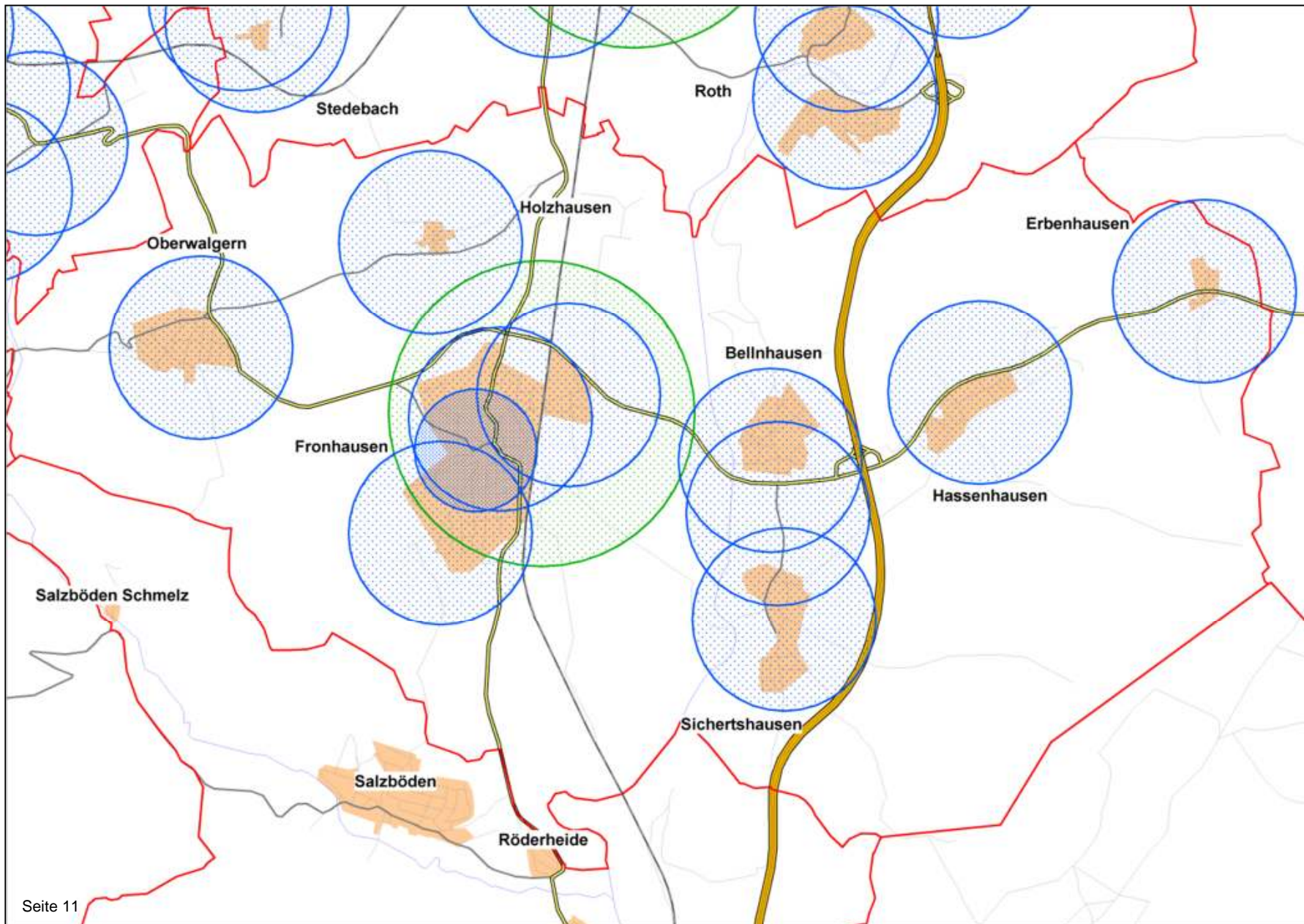
NVP Marburg-Biedenkopf 2012-2016 – Anlage IV

Mängelanalyse: Erschließungsqualität – Ebsdorfergrund



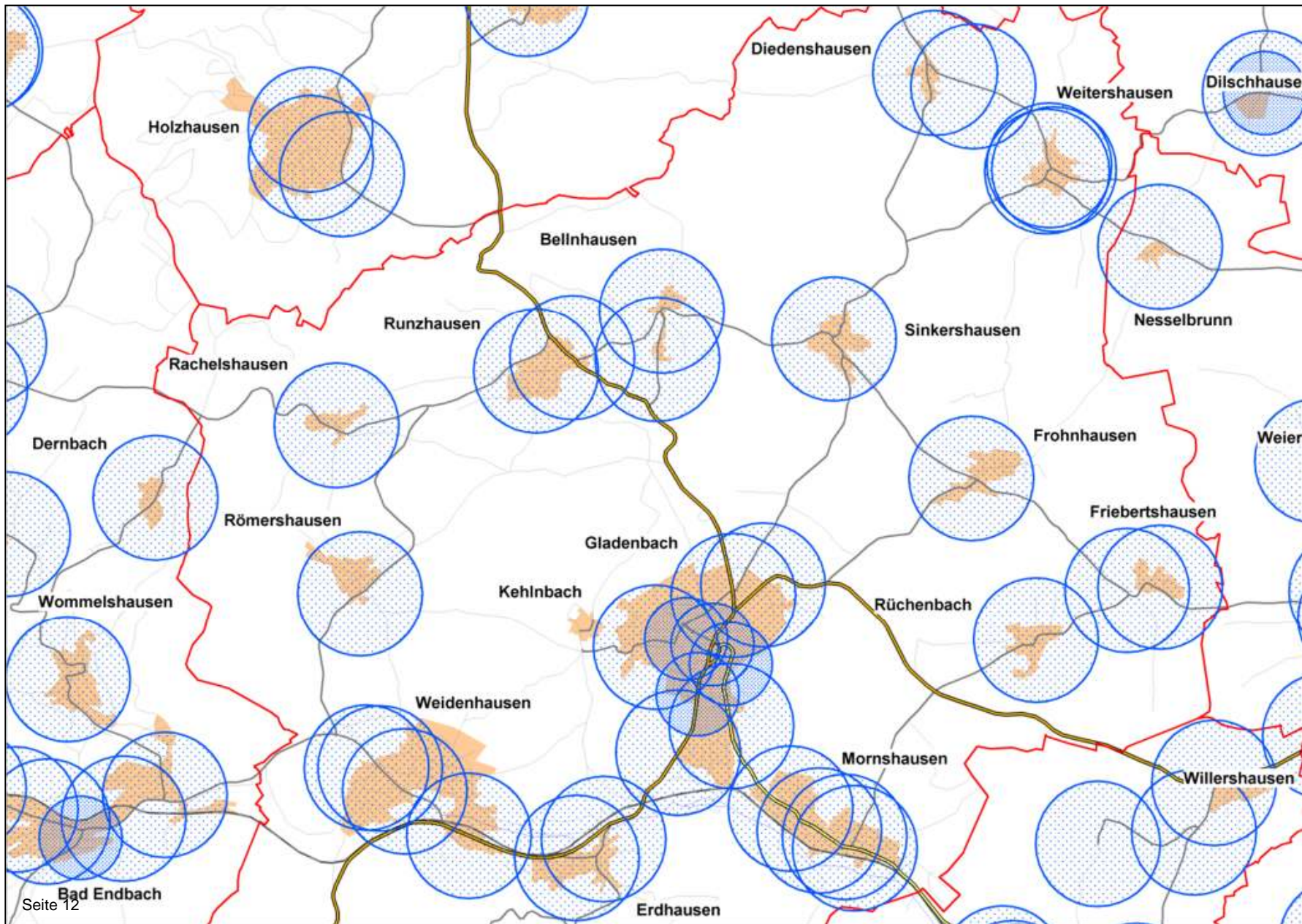
NVP Marburg-Biedenkopf 2012-2016 – Anlage IV

Mängelanalyse: Erschließungsqualität – Fronhausen



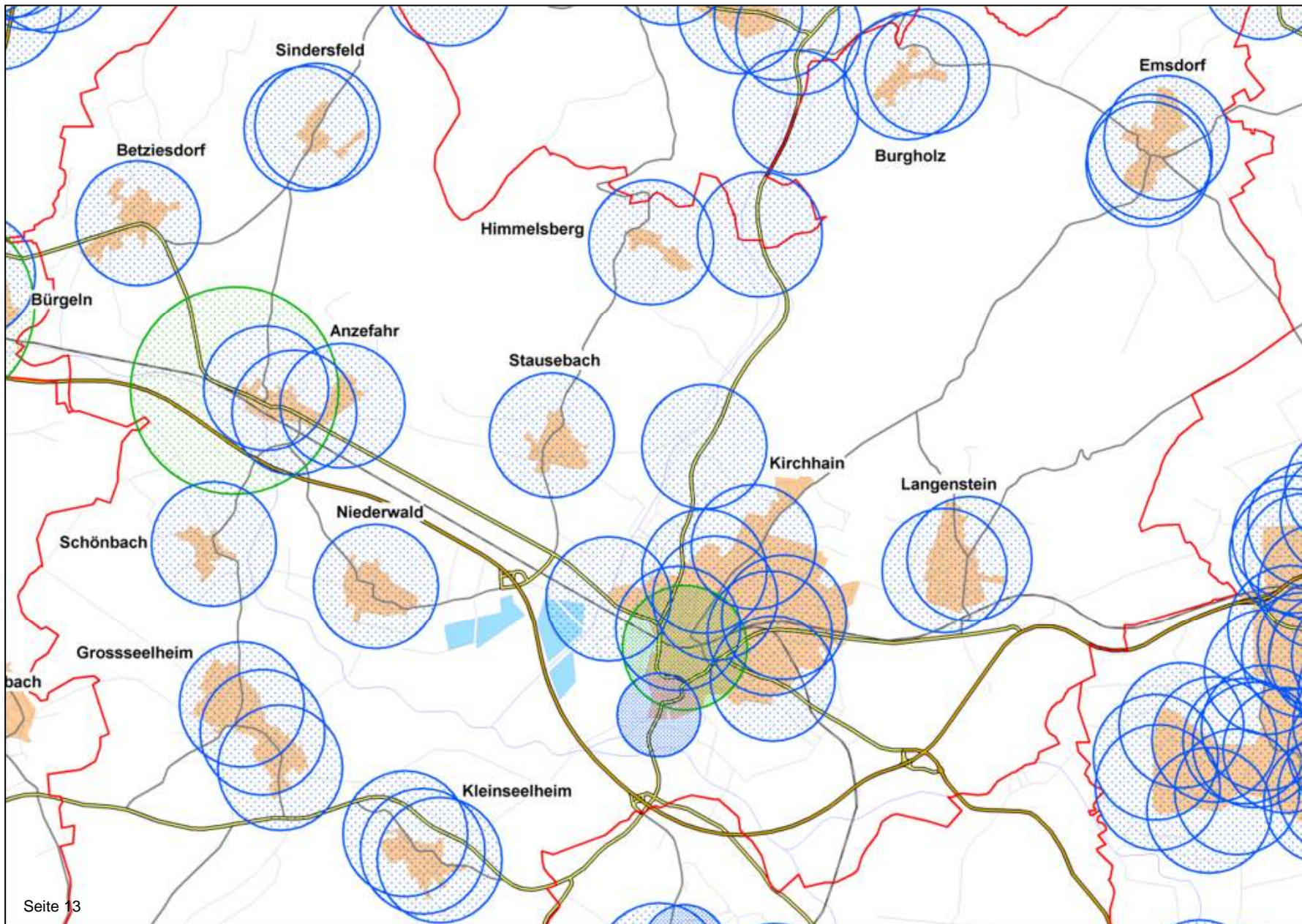
NVP Marburg-Biedenkopf 2012-2016 – Anlage IV

Mängelanalyse: Erschließungsqualität – Gladenbach



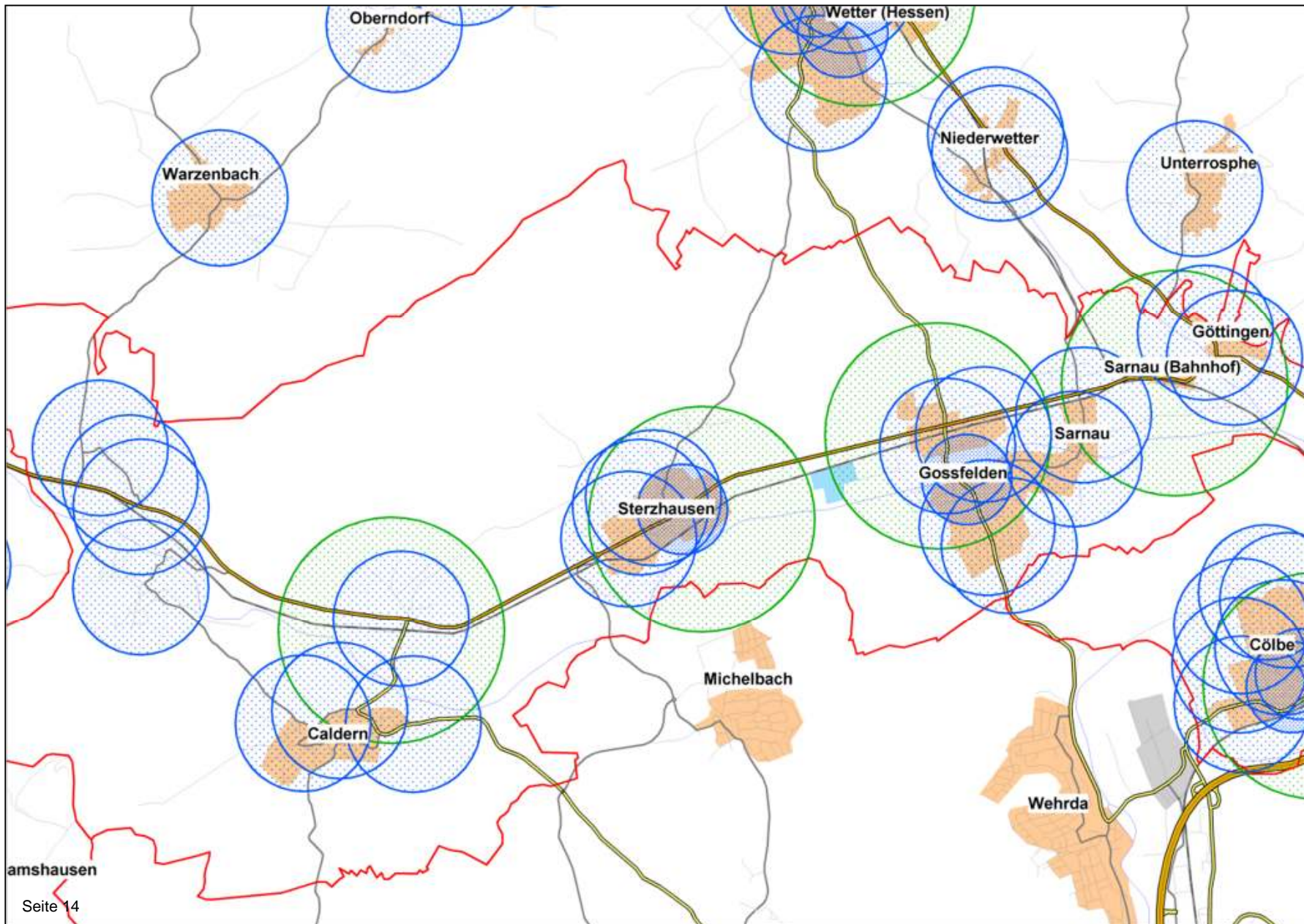
NVP Marburg-Biedenkopf 2012-2016 – Anlage IV

Mängelanalyse: Erschließungsqualität – Kirchhain



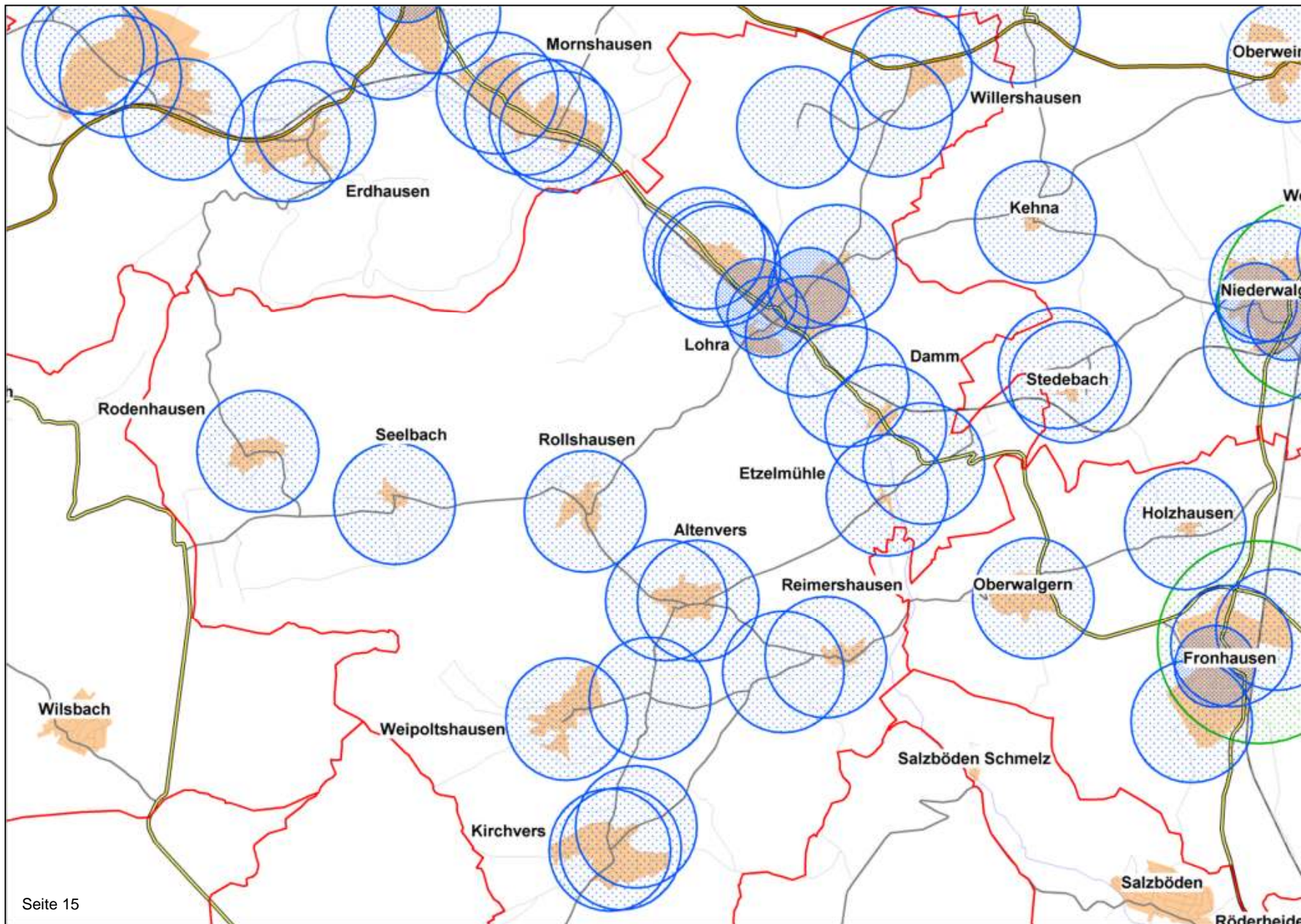
NVP Marburg-Biedenkopf 2012-2016 – Anlage IV

Mängelanalyse: Erschließungsqualität – Lahntal



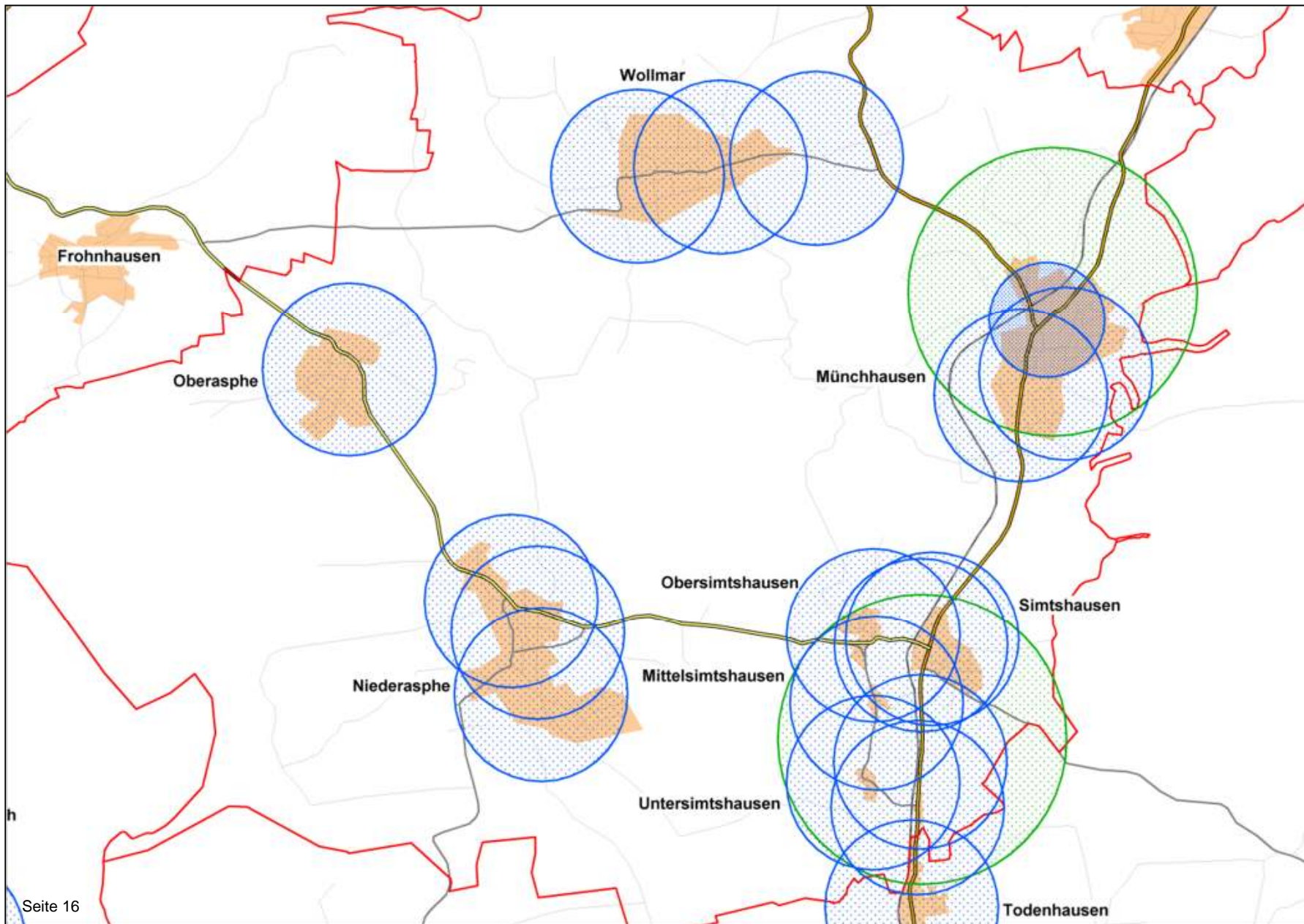
NVP Marburg-Biedenkopf 2012-2016 – Anlage IV

Mängelanalyse: Erschließungsqualität – Lohra



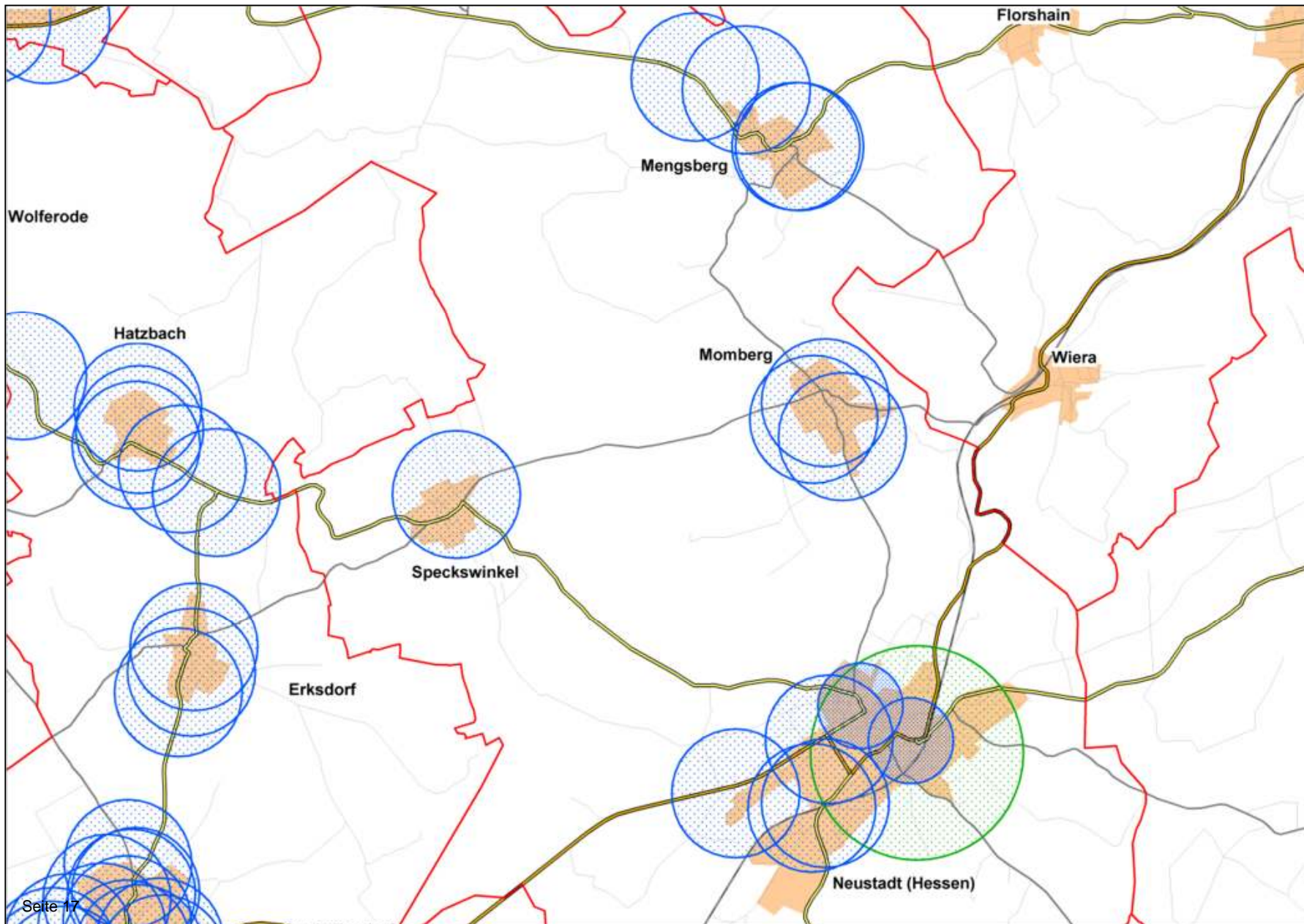
NVP Marburg-Biedenkopf 2012-2016 – Anlage IV

Mängelanalyse: Erschließungsqualität – Münchhausen



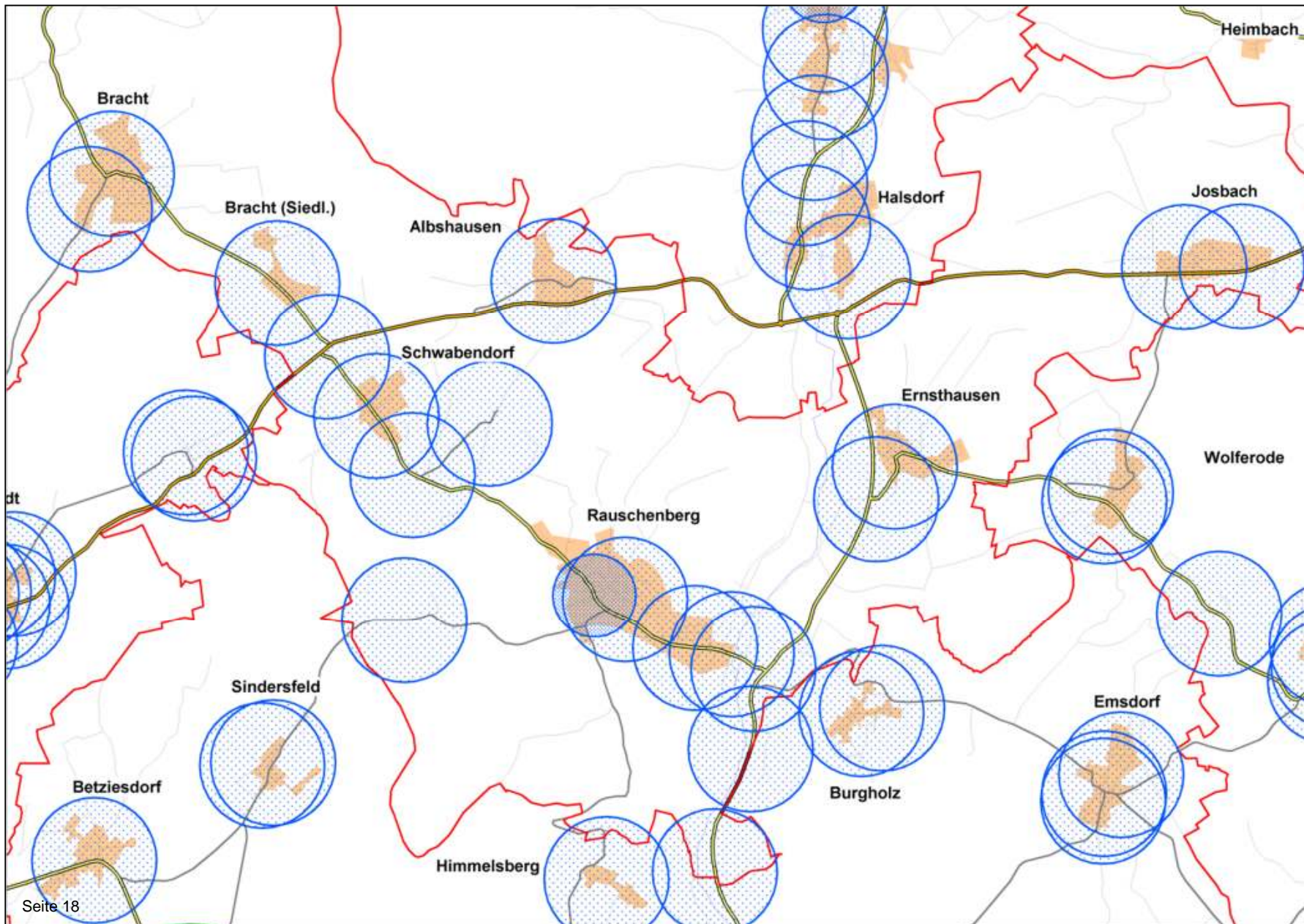
NVP Marburg-Biedenkopf 2012-2016 – Anlage IV

Mängelanalyse: Erschließungsqualität – Neustadt



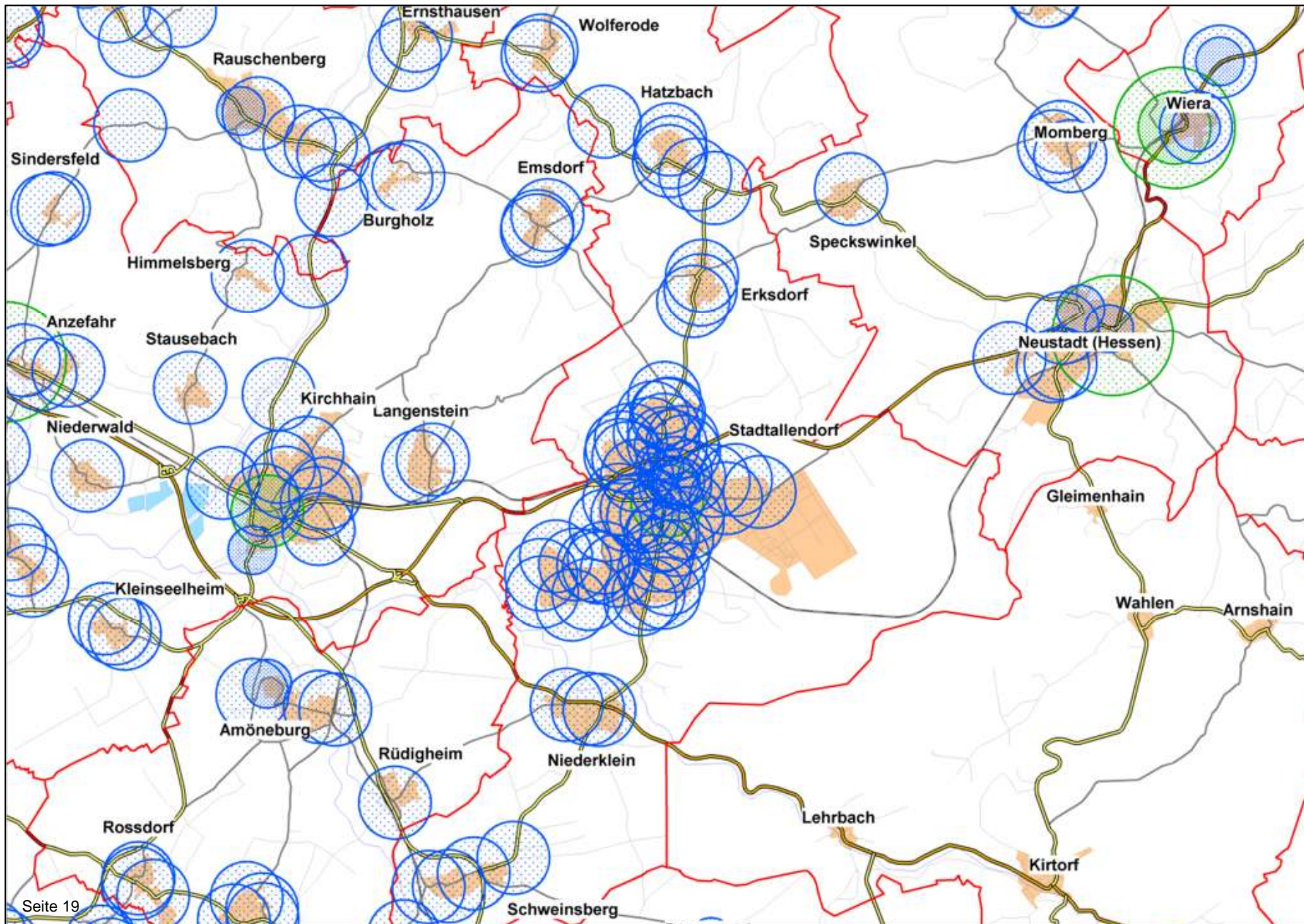
NVP Marburg-Biedenkopf 2012-2016 – Anlage IV

Mängelanalyse: Erschließungsqualität – Rauschenberg



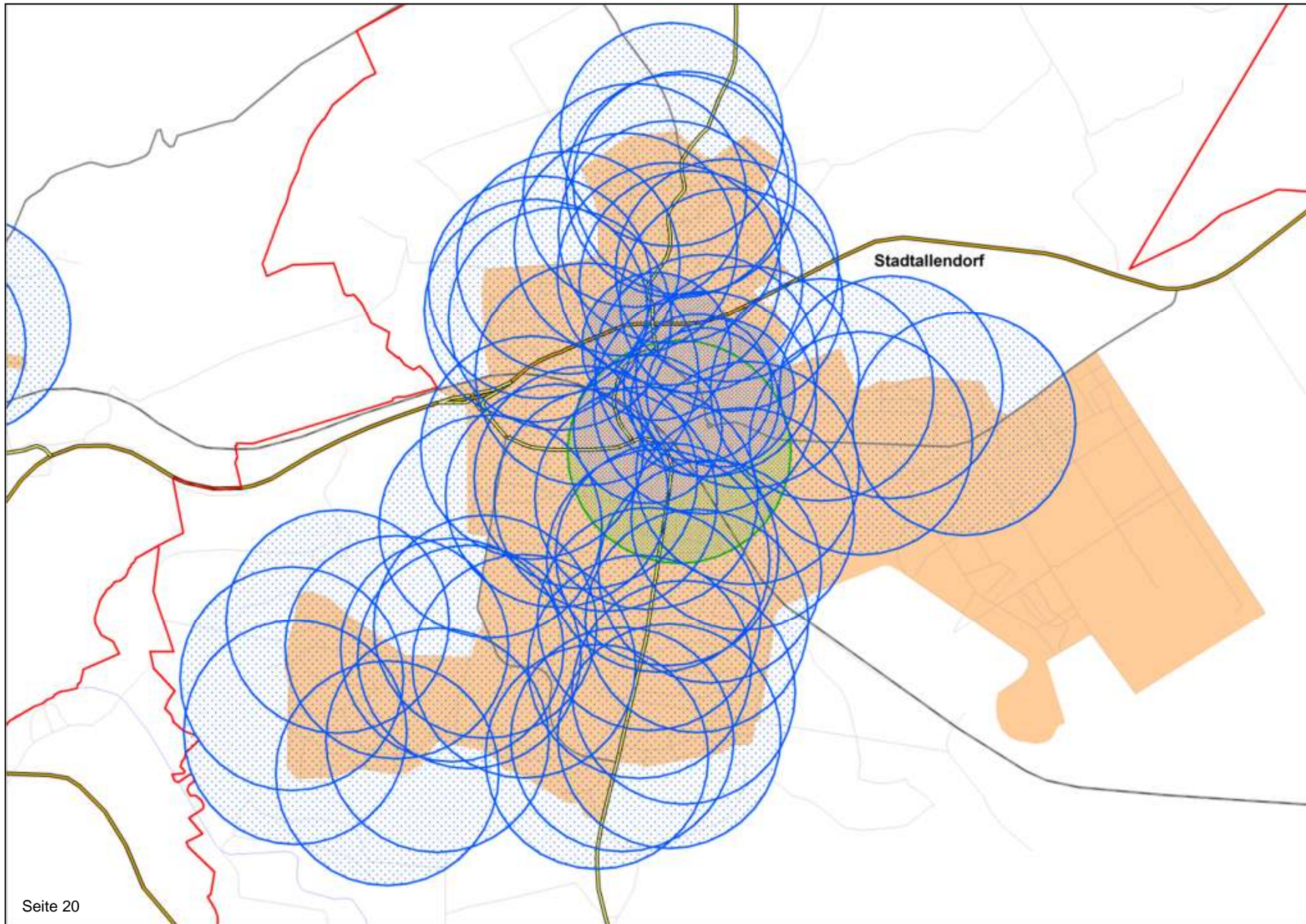
NVP Marburg-Biedenkopf 2012-2016 – Anlage IV

Mängelanalyse: Erschließungsqualität – Stadtallendorf



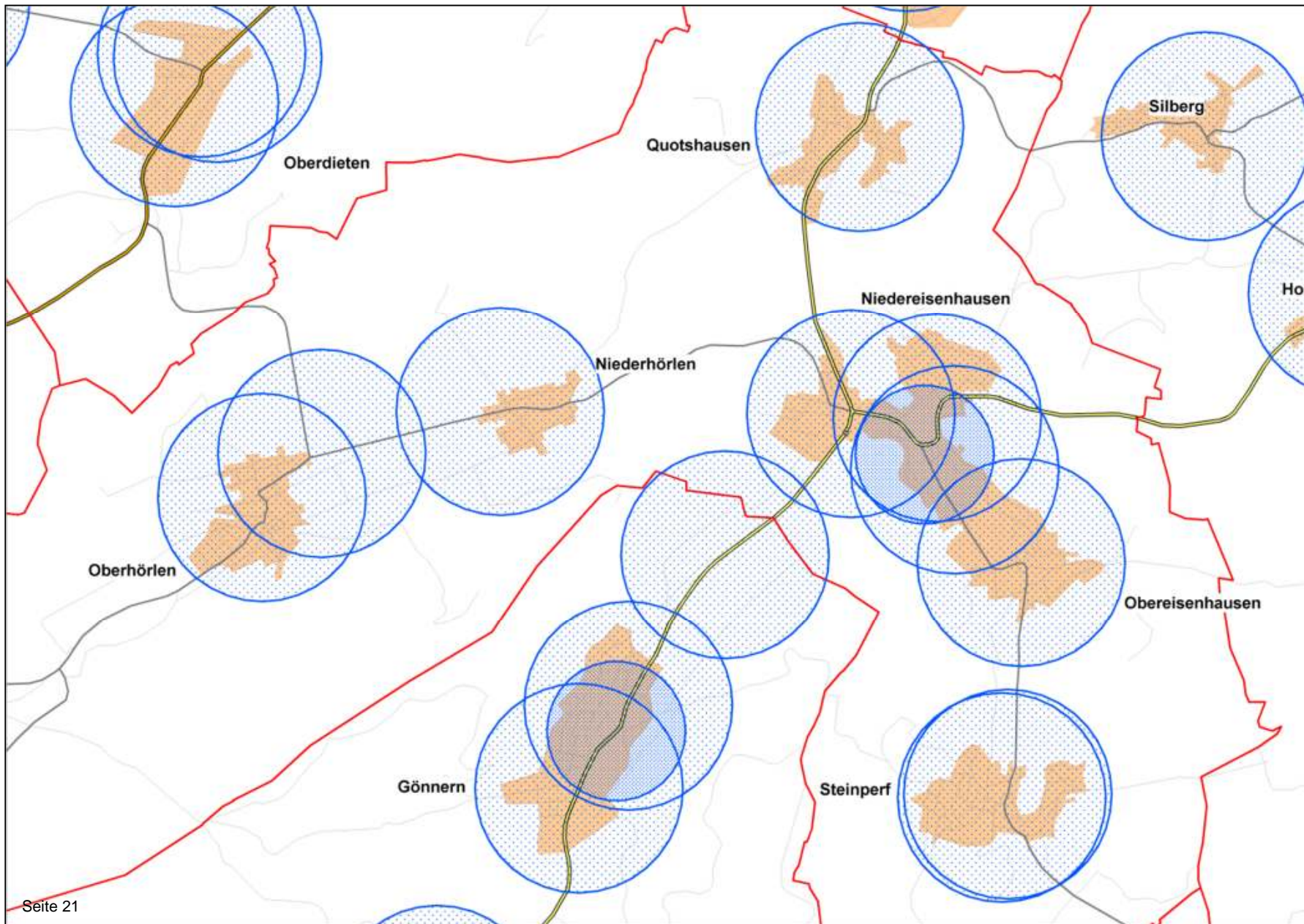
NVP Marburg-Biedenkopf 2012-2016 – Anlage IV

Mängelanalyse: Erschließungsqualität – Stadtallendorf (Stadt)



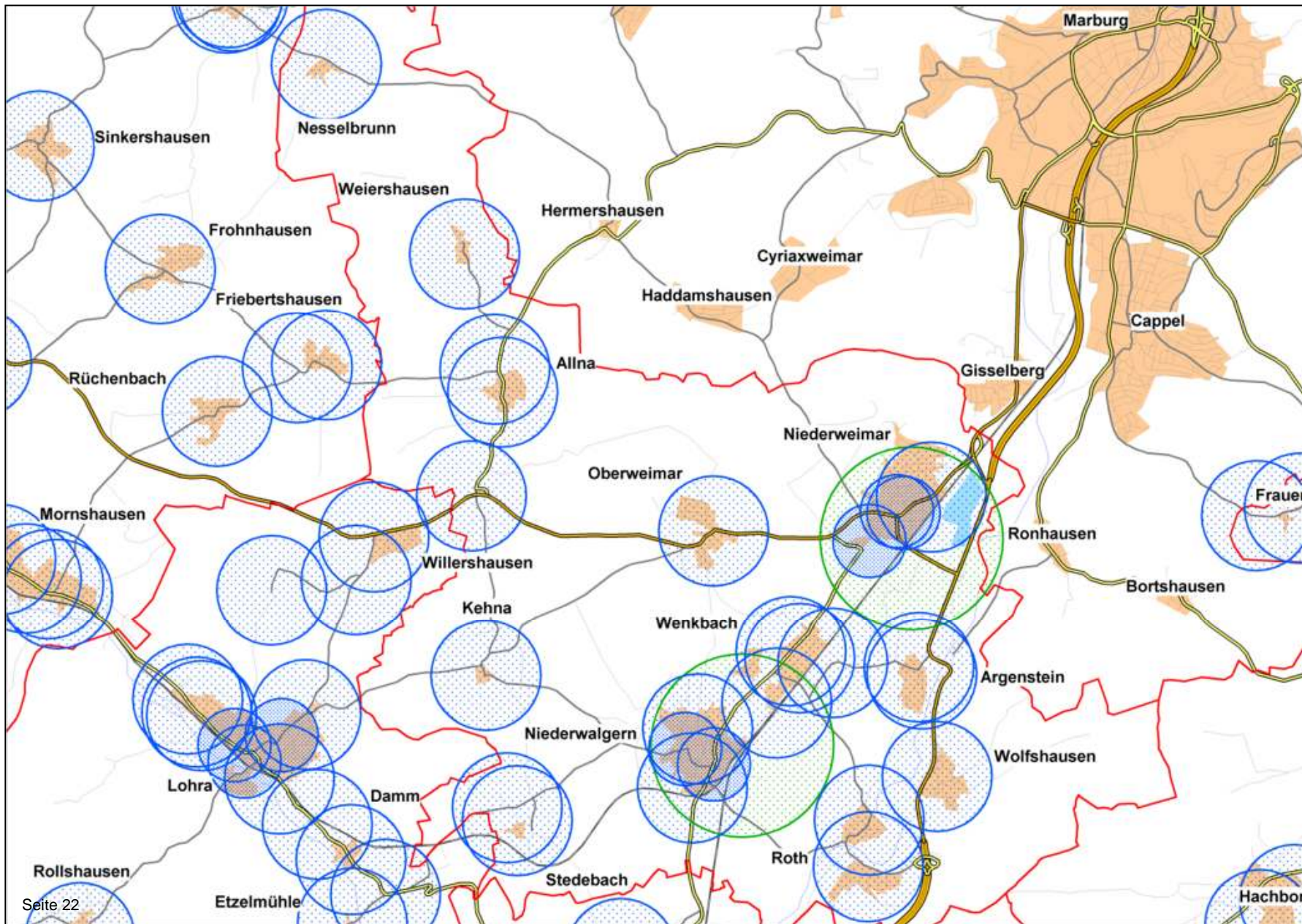
NVP Marburg-Biedenkopf 2012-2016 – Anlage IV

Mängelanalyse: Erschließungsqualität – Steffenberg



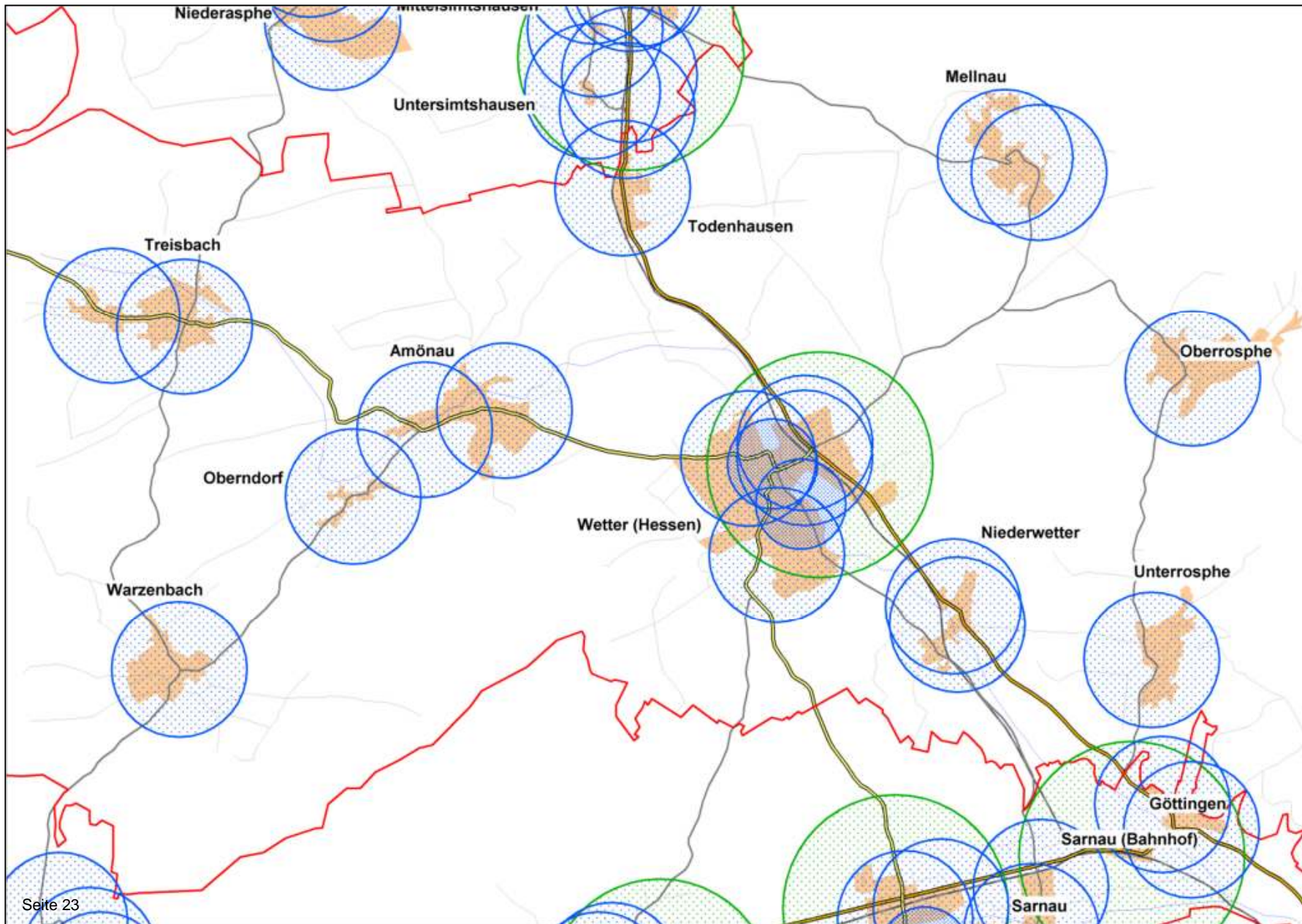
NVP Marburg-Biedenkopf 2012-2016 – Anlage IV

Mängelanalyse: Erschließungsqualität – Weimar



NVP Marburg-Biedenkopf 2012-2016 – Anlage IV

Mängelanalyse: Erschließungsqualität – Wetter



NVP Marburg-Biedenkopf 2012-2016 – Anlage IV

Mängelanalyse: Erschließungsqualität – Wohratal

